

Ogłoszenie Komisji Inwentaryzacyjnej

Komisja Inwentaryzacyjna powołana Uchwałą Nr XXXIX/393/14 Rady Miejskiej w Brzeszczach z dnia 24 kwietnia 2014 r. działając na podstawie art.18 ust 2 pkt 15 ustawy z dnia 8 marca 1990 r. o samorządzie gminnym (t.j. Dz.U. z 2013 r. poz. 594 z późniejszymi zmianami), art. 17 ustawy z dnia 10 maja 1990 r. przepisy wprowadzające ustawę o samorządzie terytorialnym i ustawę o pracownikach samorządowych (Dz.U. Nr 32, poz. 191 z późniejszymi zmianami) oraz uchwały nr 104 Rady Ministrów z dnia 9 lipca 1990 r. w sprawie sposobu dokonywania inwentaryzacji mienia komunalnego (M.P. Nr 30 poz. 235), w sprawie dokończenia inwentaryzacji mienia gminnego podlegającego komunalizacji na rzecz Gminy Brzeszcze informuje, że sporządziła niżej wymienione Spisy i Karty Inwentaryzacyjne nieruchomości podlegające komunalizacji.

1) Karta inwentaryzacyjna nr 1/2014

dla nieruchomości oznaczonej numerem: **3353**

obręb: **Brzeszcze**

powierzchnia nieruchomości: **1205 m²**

rodzaj użytkowania: **droga wewnętrzna**

wartość nieruchomości według stanu na 1990 r.

po denominacji, w tys.: **6,025 zł.**

Dokumentacja sprawy w teczce: **MK.6825.20.2013**

Przed dniem 27 maja 1990 r. nieruchomość ta według spisu parcelowego figurowała w Lwh 2 na rzecz Gminy Brzeszcze (na podstawie dochodzeń w myśl ustawy z dnia 20 marca 1874 r.)

Lwh 2 (obecnie zamknięte i zniszczone).

Została założona księga wieczysta na rzecz Skarbu Państwa KR1E/00001064/7.

Na podstawie art. 32 ust.2 ustawy z dnia 20 marca 1950 r. o terenowych organach jednolitej władzy państwowej.

2) Karta inwentaryzacyjna nr 2/2014

dla nieruchomości oznaczonej numerem: **3368/3**

obręb: **Brzeszcze**

powierzchnia nieruchomości: **878 m²**

rodzaj użytkowania: **droga wewnętrzna**

wartość nieruchomości według stanu na 1990 r.

po denominacji, w tys.: **3,512 zł**

Dokumentacja sprawy w teczce: **MK.6825.8.2013**

Przed dniem 27 maja 1990 r. - działka 3368/3 objęta była Arkuszem Posiadłości Gruntowej nr 245: o treści że działka 3368/3 objęta tym arkuszem z daty Oświęcim 3 listopada 1908 r. własność: Urząd Gminy Brzeszcze.

Została założona księga wieczysta na rzecz Skarbu Państwa KR1E/00061431/9.

Na podstawie art. 32 ust.2 ustawy z dnia 20 marca 1950 r. o terenowych organach jednolitej władzy państwowej.

3) Karta inwentaryzacyjna nr 3/2014

dla nieruchomości oznaczonej numerem: **3343/8**

obręb: **Brzeszcze**

powierzchnia nieruchomości: **1671 m²**

rodzaj użytkowania: droga wewnętrzna ul. Zielona i w części dojazd do Zwałowiska B.

wartość nieruchomości według stanu na 1990 r.

po denominacji, w tys.: **6,684 zł**

Dokumentacja sprawy w teczce: **MK.6825.23.2014**

Przed dniem 27 maja 1990 r. działka 3343/8 figurowała w Lwh 2 (zniszczona i zamknięta) Gmina Brzeszcze na podstawie dochodzeń w myśl ustawy z dnia 20 marca 1874 r. , intabuluje się prawo własności.

Została założona księga wieczysta na rzecz Skarbu Państwa KR1E/00001064/1

Na podstawie art. 32 ust.2 ustawy z dnia 20 marca 1950 r. o terenowych organach jednolitej władzy państwowej.

4) Karta inwentaryzacyjna nr 4/2014

dla nieruchomości oznaczonej numerem: **624/2**

obręb: **Skidziń**

powierzchnia nieruchomości: **609 m²**

rodzaj użytkowania: **droga wewnętrzna**

wartość nieruchomości według stanu na 1990 r.

po denominacji, w tys.: **1,827 zł.**

Dokumentacja sprawy w teczce: **MK.6825.22.2013**

Przed dniem 27 maja 1990 r. w spisie parcelowym dla Skidzinia, działka 624 figuruje jako Dobro Publiczne.

Operatem ewidencji gruntów działka 624 podzielila się na działki 624/1 i 624/2.

Została założona księga wieczysta na rzecz Skarbu Państwa KR1E/00042472/9.

Na podstawie art. 32 ust.2 ustawy z dnia 20 marca 1950 r. o terenowych organach jednolitej władzy państwowej.

5) Karta inwentaryzacyjna nr 5/2014

dla nieruchomości oznaczonej numerem: **653/8**

obręb: **Skidziń**

powierzchnia nieruchomości: **3044 m²**

rodzaj użytkowania: **droga wewnętrzna**

wartość nieruchomości według stanu na 1990 r.

po denominacji, w tys.: **9,132 zł**

Dokumentacja sprawy w teczce: **MIK.6825.35.2012**

Przed dniem 27 maja 1990 r. w spisie parcelowym dla Skidzinia, działka 653 figurowała jako Dobro Publiczne.

Operatem ewidencji gruntów działka 653 podzielila się na działki od 653/1 do 653/8.

Została założona księga wieczysta na rzecz Skarbu Państwa KR1E/00059558/8.

Na podstawie art. 32 ust.2 ustawy z dnia 20 marca 1950 r. o terenowych organach jednolitej władzy państwowej.

- 6) **Karta inwentaryzacyjna nr 6/2014**
dla nieruchomości oznaczonej numerem: **558/26**
obręb: **Skidziń**
powierzchnia nieruchomości: **893 m²**
rodzaj użytkowania: **droga wewnętrzna**
wartość nieruchomości według stanu na 1990 r.
po denominacji, w tys.: **2,679 zł.**
Dokumentacja sprawy w teczce: **MK.6825.39.2012**

Działka 558/6 z której po podziałach powstała działka 558/26 została przeniesiona z Lwh 46 Skidziń (obecnie zamknięta). W lwh 46 figurowała działka 558/1 z której powstała działka 558/6 własność – Gmina Skidziń na podstawie dochodzeń w myśl ustawy z 20 marca 1874 r. N.29.

Została założona księga wieczysta na rzecz Skarbu Państwa KR1E/00042472/9.

Na podstawie art. 32 ust.2 ustawy z dnia 20 marca 1950 r. o terenowych organach jednolitej władzy państwowej.

- 7) **Karta inwentaryzacyjna nr 7/2014**
dla nieruchomości oznaczonej numerem: **3412/1 i 3412/2**
obręb: **Brzeszcze**
powierzchnia nieruchomości: **4185 m²**
rodzaj użytkowania: **droga publiczna (Bór)**
wartość nieruchomości według stanu na 1990 r.
po denominacji, w tys.: **41,850 zł.**
Dokumentacja sprawy w teczce: **MK.6825.25.2014**

Przed dniem 27 maja 1990 r. - parcela gruntowa 3412 jest zapisana w spisie parcelowym jako droga polna k.m. 2-5 – DOBRO PUBLICZNE

Operatem pomiarowym nr 510, działka 3412 o pow. 0,4185 ha podzieliła się na działki o numerze 3412/1 o pow. 0,0099 ha i 3412/2 o pow. 0,4086 ha.

Spisy inwentaryzacyjne:

1. Spis inwentaryzacyjny 1/2014

dla nieruchomości oznaczonych numerami:

3353, 3368/3, 3343/8, 3412/1 i 3412/2

Obręb: **Brzeszcze.**

Łączna powierzchnia nieruchomości objętych spisem: **7939 m²**

Łączna wartość majątku wg cen w dniu 27 maja 1990 r. podane po denominacji w tys. **58,071 zł.**

2. Spis inwentaryzacyjny 2/2014

dla nieruchomości oznaczonych numerami:

624/2, 558/26, 653/8.

Obręb: **Skidziń**

Łączna powierzchnia nieruchomości objętych spisem: **4546 m²**

Łączna wartość majątku wg cen w dniu 27 maja 1990 r. podane po denominacji w tys. **13,638 zł.**

Wymienione nieruchomości stanowiły przed dniem 27 maja 1990 r. i stanowią obecnie części dróg wewnętrznych i publicznych na terenie Brzeszcz oraz części dróg wewnętrznych na terenie Gminy.


Wymienione Karty i Spisy Inwentaryzacyjne zostały przedstawione na Sesji Rady Miejskiej w dniu 25 września 2014 r.

Komisja podaje do publicznego wglądu na okres 30 dni, od **30 września 2014 r.** wymienione Karty Inwentaryzacyjne od Nr 1/2014 do Nr 7/2014 i Spisy Inwentaryzacyjne od Nr 1/2014 do Nr 2/2014.


- Karty inwentaryzacyjne wraz ze Spisami obejmującymi te karty będą zamieszczone na stronie internetowej Gminy Brzeszcze oraz na tablicy ogłoszeń w Urzędzie Gminy w Brzeszczach przy ul. Kościelnej 4.
- Wymienione Spisy Inwentaryzacyjne i Karty Inwentaryzacyjne oraz mapy działek będą wyłożone do wglądu w pokoju 218 (Wydział Mienia Komunalnego) w godzinach pracy Urzędu.
- W terminie do **30 października 2014 r.** osoba której interes prawny dotyczy ustaleń w nich zawartych, może zgłosić zastrzeżenia do Komisji Inwentaryzacyjnej na adres: Urząd Gminy w Brzeszczach ul. Kościelna 4.
- Dodatkowe informacje będą udzielane w pokoju 218 tel.32 7728570 i 7728573.
- W przypadku braku uwag po dniu 30 października 2014 r. Burmistrz Brzeszcz wystąpi do Wojewody Małopolskiego w Krakowie o stwierdzenie, nabycia z mocy prawa wymienionych nieruchomości przez Gminę Brzeszcze,

Komisja Inwentaryzacyjna:

1. Robert Adamczyk


.....

2. Roman Senkowski


.....


3. Iwona Orawczak


.....

4. Patrycja Piela


.....

5. Ewa Senkowska


.....

Brzeszcze, 30 wrzesień 2014 r.

Województwo Małopolskie
Gmina Brzeszcze
Miejscowość Brzeszcze

Komisja Inwentaryzacyjna	
Imię i nazwisko	<i>Julia</i>
Robert Adamczyk	
Roman Senkowski	
Iwona Orawczak	
Patrycja Piela	
Ewa Senkowska	

Spis inwentaryzacyjny 1/2014

Nieruchomości, przedsiębiorstwa, zakładów i innych jednostek

Lp.	Nr karty inwentaryzacyjnej	Nieruchomość			pow. w m2	wartość w tys. zł	Nr karty inwentaryzacyjnej	Przedsiębiorstwo, zakład i inna jednostka organizacyjna				Uwagi		
		Oznaczenie Księgi w.	rodzaj użytkownika	adres				wartość w tys. zł			łącznie			
								środków trwałe	przedmioty nietrwale	Inne				
1	2	3	4	5	6	7	8	9	10	11	12	13	14	15
1	1/2014	KR1E/00001064/7	3353	droga	1205	6,025	-	-	-	-	-	-	-	58,071
2	2/2014	KR1E/00061431/9	3368/3	droga	878	3,512	-	-	-	-	-	-	-	-
3	3/2014	KR1E/00001064/7	3343/8	droga	1671	6,684	-	-	-	-	-	-	-	-
4	7/2014	Dobro Publiczne	3412/1	droga	99	0,99	-	-	-	-	-	-	-	-
		Dobro Publiczne	3412/2	droga	4086	40,86	-	-	-	-	-	-	-	-
					7939	58,071								

1) Spis zbiorczy wypetnia się na podstawie kart inwentaryzacyjnych

2) kol.7 – jeżeli nieruchomość oddana jest w użytkowanie wieczyste, zarząd lub użytkownik, podaje się tylko wartość gruntu

3) kol.7, 11, 12, 13 i 14 podlegają sumowaniu, a wynik wpisuje się po oddzieleniu linia poziomą poszczególnych wartości

4) Wartość łączna majątku wymienionego w spisie umieszcza się w kol.15 na wys. Lp1 i obwodzi linią czerwoną

5) Wartość podaje się w złotych z dokładnością do jednej dziesiątej miliona. Wyceny dokonuje się wg cen w dniu 27 maja 1990 r. (w karcie podano cenę po denominacji)

Województwo Małopolskie
Gmina Brzeszcze
Miejscowość Skidziń

Komisja Inwentaryzacyjna	
Imię i nazwisko	
Robert Adamczyk	<i>Adamczyk</i>
Roman Senkowski	<i>Senkowski</i>
Iwona Orawczak	<i>Orawczak</i>
Patrycja Piela	<i>Piela</i>
Ewa Senkowska	<i>Senkowska</i>

Spis inwentaryzacyjny 2/2014

Nieruchomości, przedsiębiorstwa, zakładów i innych jednostek

Lp.	Nr karty inwentaryzacyjnej	Nieruchomość				Przedsiębiorstwo, zakład i inna jednostka organizacyjna							Uwagi	
		Oznaczenie		rodzaj użytkownika	pow. w m2	wartość w tys zł	Nr karty inwentaryzacyjnej	nazwa	adres	wartość w tys zł				
		Księgi w.	ewidencji							środków trwałych	przedmioty niematerialne	inne		łącznie
1	2	3	4	5	6	7	8	9	10	11	12	13	14	15
1	4/2014	KR1E/00042 472/9	624/2	droga	609	1,827	-	-	-	-	-	-	-	13,638
2	6/2014	KR1E/00042 472/9	558/26	droga	893	2,679	-	-	-	-	-	-	-	-
3	5/2014	KR1E/0005 9558/8	653/8	droga	3044	9,132	-	-	-	-	-	-	-	-
					4546	13,638								

1) Spis zbiorczy wypełnia się na podstawie kart inwentaryzacyjnych

2) kol. 7 – jeżeli nieruchomość oddana jest w użytkowanie wieczyste, zarząd lub użytkownik, podaje się tylko wartość gruntu

3) kol. 7, 11, 12, 13 i 14 podlegają sumowaniu, a wynik wpisuje się po odzieleniu linią poziomą poszczególnych wartości

4) Wartość łączna majątku wymienionego w spisie umieszcza się w kol. 15 na wys. Lp1 i obwodzi linią czerwoną

5) Wartość podaje się w złotych z dokładnością do jednej dziesiątej miliona. Wyceny dokonuje się wg cen w dniu 27 maja 1990 r. (w karcie podano cenę po denominacji)

Jednostka ewidencyjna:

Brzeszcze

Obręb ewidencyjny:

Brzeszcze

Komisja Inwentaryzacyjna	
Imię i nazwisko	
Robert Adamczyk	<i>Robert Adamczyk</i>
Roman Senkowski	<i>Roman Senkowski</i>
Iwona Orawczak	<i>Iwona Orawczak</i>
Patrycja Piela	<i>Patrycja Piela</i>
Ewa Senkowska	<i>Ewa Senkowska</i>

Oznaczenie nieruchomości	
Wg księgi wieczystej	KR1E/00001064/7
Oznaczenie dokumentów, na mocy których Skarb Państwa stał się właścicielem	Art.32 ust. 2 ustawy z 20.03.1950 r.
Polożenie	miejsowość
	ulica nr porządkowy
	Brzeszcze (wew. Od ul. Siedliska)

KARTA NR 1/2014
INWENTARYZACYJNA NIERUCHOMOŚCI

Nr ewid. Działki	Powierzchnia działki, nieruchomości w m2	Rodzaj użytkowania	Budynki, lokale i urządzenia				Osoba prawna, fizyczna lub inna jednostka, której oddano nieruchomość w u.w., zarząd lub użytkowanie	Wartość w tys. złotych		Uwagi	
			Rodzaj	Ilość kondygnacji	Ilość lokali mieszkalnych	Ilość sprzedanych lok.		Udział w u.w.	gruntu		części składowych
1	2	3	4	5	6	7	8	9	10	11	12
3353	1205	Droga wewnętrzna	-	-	-	-	-	-	6,025	-	-

OBJAŚNIENIA:






- 1) Kol.2 – powierzchnię działek wpisuje się na wysokości jej numeru. Jeżeli nieruchomość składa się z kilku działek, to pow. nieruchomości stanowi sumę powierzchni działek po oddzieleniu linią poziomą powierzchni poszczególnych działek.
- 2) Kol.3-podaje się określenia typu: budowlana, budowlana zabudowana, przemysłowa, usługowa, handlowa, rolna, itp.
- 3) Kol. 4,5,6, 7 i 8 -wypełnia się tylko wtedy, gdy budynki, budowle i urządzenia były zarządzane przez terenowy organ administracji państwowej (znajdowały się w zasobie gruntów państwowych)
- 4) Kol.9 – wypełnia się, jeżeli nieruchomość została oddana w użytkowanie wieczyste, zarząd lub użytkowanie
- 5) Kol.11 – wypełnia się wówczas, gdy zachodzi przypadek omówiony w pkt.3.W pozostałych przypadkach wartość części składowych będzie wykazywana jako majątek przedsiębiorstw, zakładów i innych jednostek organizacyjnych
- 6) Wartość podaje się w złotych, z dokładnością do jednej dziesiątej miliona. Wyceny dokonuje się na podstawie cen obowiązujących w dniu 27 maja 1990 r. (w karcie podano cenę po denominacji).

Jednostka ewidencyjna:

Brzeszcze

Obręb ewidencyjny:

Brzeszcze

Komisja Inwentaryzacyjna	
Imię i nazwisko	
Robert Adamczyk	
Roman Senkowski	
Iwona Orawczak	
Patrycja Piela	
Ewa Senkowska	

Oznaczenie nieruchomości	
Wg księgi wieczystej	KR1E/00061431/9
Oznaczenie dokumentów, na mocy których Skarb Państwa stał się właścicielem	Art. 32 ust. 2 ustawy z 20.03.1950 r.
Położenie	miejsowość
	ulica
	nr porządkowy
Brzeszcze (wew. Od ul. Nazielence)	

KARTA NR 2/2014
INWENTARYZACYJNA NIERUCHOMOŚCI

Nr ewid. Działki	Powierzchnia działki, nieruchomości w m2	Rodzaj użytkowania	Budynki, lokale i urządzenia			Udział w u.w.	Osoba prawna, fizyczna lub inna jednostka, której oddano nieruchomość w u.w., zarząd lub użytkowanie	Wartość w tys. Złoty		Uwagi	
			Rodzaj	Ilość kondygnacji	Ilość lokali mieszkalnych			Ilość sprzedanych lok.	gruntu		części składowych
1	2	3	4	5	6	7	8	9	10	11	12
3368/3	878	Droga wewnętrzna	-	-	-	-	-	-	3,512	-	-

OBJAŚNIENIA

- 1) Kol.2 – powierzchnię działek wpisuje się na wysokości jej numeru. Jeżeli nieruchomość składa się z kilku działek, to pow. nieruchomości stanowi sumę powierzchni działek po oddzieleniu linią poziomą powierzchni poszczególnych działek.
- 2) Kol 3-podaje się określenie typu: budowlana, budowlana zabudowana, przemysłowa, usługowa, handlowa, rolna, itp.
- 3) Kol. 4, 5, 6, 7 i 8 -wypełnia się tylko wtedy, gdy budynek, budowle i urządzenia były zarządzane przez terenowy organ administracji państwowej (znajdowały się w zasobie gruntów państwowych)
- 4) Kol.9 – wypełnia się, jeżeli nieruchomość została oddana w użytkowanie wieczyste, zarząd lub użytkowanie
- 5) Kol.11 – wypełnia się wówczas, gdy zachodzi przypadek omówiony w pkt 3.W pozostałych przypadkach wartość części składowych będzie wykazywana jako majątek przedsiębiorstw, zakładów i innych jednostek organizacyjnych
- 6) Wartość podaje się w złotych, z dokładnością do jednej dziesiątej miliona. Wyceny dokonuje się na podstawie cen obowiązujących w dniu 27 maja 1990 r. (w karcie podano cenę po denominacji).

Jednostka ewidencyjna:

Brzeszcze

Obręb ewidencyjny:

Brzeszcze

Komisja Inwentaryzacyjna	
Imię i nazwisko	<i>Robert Adamczyk</i>
	<i>Roman Senkowski</i>
	<i>Iwona Orawczak</i>
	<i>Patrycja Piela</i>
	<i>Ewa Senkowska</i>

Oznaczenie nieruchomości		
Wg księgi wieczystej	KR1E/00001064/7	
Oznaczenie dokumentów, na mocy których Skarb Państwa stał się właścicielem	Art.32 ust. 2 ustawy z 20.03.1950 r.	
Położenie	miejsowość	Brzeszcze ul. Zielona droga wew
	ulica	
	nr porządkowy	

KARTA NR 3/2014
INWENTARYZACYJNA NIERUCHOMOŚCI

Nr ewid. Działki	Powierzchnia działki, nieruchomości w m2	Rodzaj użytkowania	Budynki, lokale i urządzenia				Udział w U.W.	Wartość w tys. złotych		Uwagi	
			Rodzaj	Ilość kondygnacji	Ilość lokali mieszkalnych	Ilość lokali sprzedanych lok.		gruntu	części składowych		
1	2	3	4	5	6	7	8	9	10	11	12
3343/8	1671	Droga wewnętrzna	-	-	-	-	-	-	6,684	-	-

OBJAŚNIENIA

- 1) Kol.2 – powierzchnię działek wpisuje się na wysokości jej numeru. Jeżeli nieruchomość składa się z kilku działek, to pow. nieruchomości stanowi sumę powierzchni działek po oddzieleniu linią poziomą powierzchni poszczególnych działek.
- 2) Kol 3-podaje się określenie typu: budowlana, budowlana zabudowana, przemysłowa, usługowa, handlowa, rolna, itp.
- 3) Kol. 4,5,6, 7 i 8 -wypełnia się tylko wtedy, gdy budynki, budowle i urządzenia były zarządzane przez terenowy organ administracji państwowej (znajdowały się w zasobie gruntów państwowych)
- 4) Kol.9 – wypełnia się, jeżeli nieruchomość została oddana w użytkowanie wieczyste, zarząd lub użytkowanie
- 5) Kol.11 – wypełnia się wówczas, gdy zachodzi przypadek omówiony w pkt 3.W pozostałych przypadkach wartość części składowych będzie wykazywana jako majątek przedsiębiorstw, zakładów i innych jednostek organizacyjnych
- 6) Wartość podaje się w złotych, z dokładnością do jednej dziesiątej miliona. Wyceny dokonuje się na podstawie cen obowiązujących w dniu 27 maja 1990 r. (w karcie podano cenę po denominacji).

Jednostka ewidencyjna:

Brzeszcze

Obszr ewidencyjny:

Skidziñ

Komisja Inwentaryzacyjna	
Imi i nazwisko	<i>[Signature]</i>
Robert Adamczyk	<i>[Signature]</i>
Roman Senkowski	<i>[Signature]</i>
Iwona Orawczak	<i>[Signature]</i>
Patrycja Piela	<i>[Signature]</i>
Ewa Senkowska	<i>[Signature]</i>

Oznaczenie nieruchomości	
Wg ksigi wieczystej	KR1E/00042472/9
Oznaczenie dokument, na mocy ktrych Skarb Pañstwa stał si wiacicielem	
Art.32 ust. 2 ustawy z 20.03.1950 r.	
Położenie	miejscowo
	ulica
	nr porzdkowy
Skidziñ, droga wew. bez nazwy	

KARTA NR 4/2014
INWENTARYZACYJNA NIERUCHOMOCI

Nr ewid. Działki	Powierzchnia działki, nieruchomości w m2	Rodzaj uŹytkowania	Budynki, lokale i urzdzenia			Osoba prawna, fizyczna lub inna jednostka, ktrej oddano nieruchomo w u.w., zarzd lub uŹytkowanie	Warto w tys. Złoty		Uwagi		
			Rodzaj	Ilo kondygnacji	Ilo lokali mieszkalnych		Ilo sprzedanych lok.	gruntu		czci składowy	
1	2	3	4	5	6	7	8	9	11	12	
624/2	609	droga wewntrzna	-	-	-	-	-	-	1,827	-	-

OBJANIENIA

- 1) Kol.2 – powierzchnię działek wpisuje si na wysokoci jej numeru. JeŹeli nieruchomo składa si z kilku działek, to pow. nieruchomoci stanowi suma powierzchni działek po oddzieleniu lini poziom, powierzchni poszczeglny działek.
- 2) Kol 3-podeje si okrelenia typu: budowlana, budowlana zabudowana, przemysłowa, usługowa, handlowa, rolna, itp.
- 3) Kol. 4,5,6, 7 i 8 –wypełnia si tylko wtedy, gdy budynki, budowle i urzdzenia były zarzdane przez terenowy organ administracji pañstwowej (znajdowały si w zasobie gruntw pañstwowych)
- 4) Kol.9 – wypełnia si, jeŹeli nieruchomo została oddana w uŹytkowanie oddana w uŹytkowanie wieczyste, zarzd lub uŹytkowanie
- 5) Kol.11 – wypełnia si wówczas, gdy zachodzi przypadek omwiony w pkt 3.W pozostały przypadkach warto czci składowy bdzie wykaŹywana jako majątek przedsibiorstw, zakłdw i innych jednostek organizacyjnych
- 6) Warto podaje si w złoty, z dokłdno do jednej dziesitej miliona. Wyceny dokonuje si na podstawie cen obowizujcych w dniu 27 maja 1990 r. (w karcie podano cen po denominacji).

Jednostka ewidencyjna:

Brzeszcze
Obręb ewidencyjny:
Skidziń

Komisja Inwentaryzacyjna	
Imię i nazwisko	<i>[Podpis]</i>
Robert Adamczyk	<i>[Podpis]</i>
Roman Senkowski	<i>[Podpis]</i>
Iwona Orawczak	<i>[Podpis]</i>
Patrycja Piela	<i>[Podpis]</i>
Ewa Senkowska	<i>[Podpis]</i>

Oznaczenie nieruchomości	
Wg księgi wieczystej	KR1E/00059558/8
Oznaczenie dokumentów, na mocy których Skarb Państwa stał się właścicielem	Art. 32 ust. 2 ustawy z 20.03.1950 r.
Położenie	miejscowość
	ulica
	nr porządkowy
	Skidziń droga wew.

KARTA NR 5/2014
INWENTARYZACYJNA NIERUCHOMOŚCI

Nr ewid. Działki	Powierzchnia działki, nieruchomości w m ²	Rodzaj użytkowania	Budynki, lokale i urządzenia				Wartość w tys. Złotych		Uwagi		
			Rodzaj	Ilość kondygnacji	Ilość lokali mieszkalnych	Ilość sprzedanych lok.	Udział w u.w.	gruntu		części składowych	
1	2	3	4	5	6	7	8	9	10	11	12
653/8	3044	droga wewnętrzna	-	-	-	-	-	-	9,132	-	-

OBJAŚNIENIA

- 1) Kol.2 – powierzchnię działek wpisuje się na wysokości jej numeru. Jeżeli nieruchomość składa się z kilku działek, to pow. nieruchomości stanowi sumę powierzchni działek po oddzieleniu linią poziomą powierzchni poszczególnych działek.
- 2) Kol 3-podaje się określenia typu: budowlana, budowlana zabudowana, przemysłowa, usługowa, handlowa, rolna, itp.
- 3) Kol. 4,5,6, 7 i 8 –wypełnia się tylko wtedy, gdy budynek, budowle i urządzenia były zarządzane przez terenowy organ administracji państwowej (znajdowały się w zasobie gruntów państwowych)
- 4) Kol.9 – wypełnia się, jeżeli nieruchomość została oddana w użytkowanie wieczyste, zarząd lub użytkowanie
- 5) Kol.11 – wypełnia się wówczas, gdy zachodzi przypadek omówiony w pkt 3.W pozostałych przypadkach wartość części składowych będzie wykazywana jako majątek przedsiębiorstw, zakładów i innych jednostek organizacyjnych
- 6) Wartość podaje się w złotych, z dokładnością do jednej dziesiątej miliona. Wyceny dokonuje się na podstawie cen obowiązujących w dniu 27 maja 1990 r. (w karcie podano cenę po denominacji).

Jednostka ewidencyjna:

Brzeszcze

Obręb ewidencyjny:

Skidziń

Komisja Inwentaryzacyjna	
Imię i nazwisko	
Robert Adamczyk	<i>Adamczyk</i>
Roman Senkowski	<i>Senkowski</i>
Iwona Orawczak	<i>Orawczak</i>
Patrycja Piela	<i>Piela</i>
Ewa Senkowska	<i>Senkowska</i>

Oznaczenie nieruchomości	
Wg księgi wieczystej	KR1E/00042472/9
Oznaczenie dokumentów, na mocy których Skarb Państwa stał się właścicielem	Art.32 ust. 2 ustawy z 20.03.1950 r.
Położenie	miejscowość
	ulica
	nr porządkowy
	Skidziń część drogi wew.

KARTA NR 6/2014
INWENTARYZACYJNA NIERUCHOMOŚCI

Nr ewid. Działki	Powierzchnia działki, nieruchomości w m2	Rodzaj użytkowania	Budynki, lokale i urządzenia				Udział w u.w.	Osoba prawna, fizyczna lub inna jednostka, której oddano nieruchomości w u.w., zarząd lub użytkowanie	Wartość w tys. Złotych		Uwagi
			Rodzaj	Ilość kondygnacji	Ilość lokali mieszkalnych	Ilość sprzedanych lok.			gruntu	części składowych	
1	2	3	4	5	6	7	8	9	10	11	12
558/26	893	droga wewnętrzna	-	-	-	-	-	-	2,679	-	-

OBJASNIENIA

- 1) Kol.2 – powierzchnię działek wpisuje się na wysokości jej numeru. Jeżeli nieruchomość składa się z kilku działek, to pow. nieruchomości stanowi sumę powierzchni działek po oddzieleniu linią poziomą powierzchni poszczególnych działek.
- 2) Kol 3-podaje się określenie typu: budowlana, budowlana zabudowana, przemysłowa, usługowa, handlowa, rolna, itp.
- 3) Kol. 4-5,6, 7 i 8 -wypełnia się tylko wtedy, gdy budynki, budowle i urządzenia były zarządzane przez terenowy organ administracji państwowej (znajdowały się w zasobie gruntów państwowych)
- 4) Kol.9 – wypełnia się, jeżeli nieruchomość została oddana w użytkowanie wieczyste, zarząd lub użytkowanie
- 5) Kol.11 – wypełnia się wówczas, gdy zachodzi przypadek omówiony w pkt 3.W pozostałych przypadkach wartość części składowych będzie wykazywana jako majątek przedsiębiorstw, zakładów i innych jednostek organizacyjnych
- 6) Wartość podaje się w złotych, z dokładnością do jednej dziesiątej miliona. Wyceny dokonuje się na podstawie cen obowiązujących w dniu 27 maja 1990 r. (w karcie podano cenę po denominacji).

Jednostka ewidencyjna:

Brzeszcze

Obręb ewidencyjny:

Brzeszcze

Komisja Inwentaryzacyjna	
Imię i nazwisko	
Robert Adamczyk	<i>[Signature]</i>
Roman Senkowski	<i>[Signature]</i>
Iwona Orawczak	<i>[Signature]</i>
Patrycja Piela	<i>[Signature]</i>
Ewa Senkowska	<i>[Signature]</i>

Oznaczenie nieruchomości	
Wg księgi wieczystej	Dobro Publiczne
Oznaczenie dokumentów, na mocy których Skarb Państwa stał się właścicielem	
Położenie	miejsowość ulica nr porządkowy
	Brzeszcze ul. Borowa

KARTA NR 7/2014
INWENTARYZACYJNA NIERUCHOMOŚCI

Nr ewid. Działki	Powierzchnia działki, nieruchomości w m2	Rodzaj użytkowania	Budynki, lokale i urządzenia			Osoba prawna, fizyczna lub inna jednostka, której oddano nieruchomość w u.w., zarząd lub użytkowanie	Wartość w tys. Złotych		Uwagi		
			Rodzaj	ilość kondygnacji	ilość lokali mieszkalnych		ilość sprzedanych lok.	Udział w u.w.		gruntu	części składowych
1	2	3	4	5	6	7	8	9	10	11	12
3412/1	99										
3412/2	4086	Droga publiczna	-	-	-	-	-	-	41,85	-	-

OBJAŚNIENIA

- 1) Kol.2 – powierzchnię działek wpisuje się na wysokości jej numeru. Jeżeli nieruchomość składa się z kilku działek, to pow. nieruchomości stanowi sumę powierzchni działek po oddzieleniu linią poziomą powierzchni poszczególnych działek.
- 2) Kol 3-podaje się określenia typu: budowlana, budowlana zabudowana, przemysłowa, usługowa, handlowa, rolna, itp.
- 3) Kol. 4,5,6, 7 i 8 -wypełnia się tylko wtedy, gdy budynki, budowle i urządzenia były zarządzane przez terenowy organ administracji państwowej (znajdowały się w zasobie gruntów państwowych)
- 4) Kol.9 – wypełnia się, jeżeli nieruchomość została oddana w użytkowanie wieczyste, zarząd lub użytkowanie
- 5) Kol.11 – wypełnia się wówczas, gdy zachodzi przypadek omówiony w pkt 3.W pozostałych przypadkach wartość części składowych będzie wykazywana jako majątek przedsiębiorstw, zakładów i innych jednostek organizacyjnych
- 6) Wartość podaje się w złotych, z dokładnością do jednej dziesiątej miliona. Wyceny dokonuje się na podstawie cen obowiązujących w dniu 27 maja 1990 r. (w karcie podano cenę po denominacji).