

LEGENDA

 Granica Gminy Brzeszcze - granica opracowania

WYTWÓRCZOŚĆ I SKŁADOWANIE:

 P.1 Teren zakładu kopalni


GOSPODARKA WODNO-ŚCIEKOWA I ODPADAMI:

 IK Oczyszczalnia ścieków

 Składowiska odpadów

KOMUNIKACJA:

 Przebieg projektowanej S1

 Drogi wojewódzkie

 Drogi powiatowe

 Linia kolejowa

 Stacje paliw

OBSZARY CHRONIONE:

 Obszar Natura 2000 PLH120083 "Dolna Soła"

 Obszar Natura 2000 PLB120004 "Dolina Dolnej Soły"

 Obszar Natura 2000 PLB120009 "Stawy w Brzeszczach"

 Korytarz ekologiczny rzeki Wisły

OCHRONA WÓD PODZIEMNYCH:

 Granica strefy ochrony pośredniej ujęcia "Zasole"

POZOSTAŁE:


 Gazociąg wysokopięny


 Stacje redukcyjno-pomiarowe

 IWs Zbiornik wody słonej

 Obszar zwartej struktury funkcjonalno-przestrzennej

 Linia elektroenergetyczna wysokiego napięcia 110 kV

 RS Podleśna, GPZ

 Strefy sanitarne od cmentarzy (50 m i 150 m)


 ZU.1 Tereny cmentarzy


LEGENDA ZMIANY STUDIUM:


OBSZARY CHRONIONE:


 Tereny o najlepszej przydatności dla rolnictwa

OBSZARY ZAGROŻONE POWODZIĄ:

 Obszary szczególnego zagrożenia powodzią, na których prawdopodobieństwo występowania powodzi jest średnie i wynosi 1% (raz na 100 lat)

 Obszary szczególnego zagrożenia powodzią, na których prawdopodobieństwo występowania powodzi jest wysokie i wynosi 10% (raz na 10 lat)


 Obszary, na których prawdopodobieństwo występowania powodzi jest niskie i wynosi 0,2% (raz na 500 lat)

 Obszary narażone na zalanie w przypadku całkowitego zniszczenia wału przeciwpowodziowego

OBSZARY ZAGROŻONE OSUWANIEM SIĘ MAS ZIEMNYCH:


 Osuwiska aktywne ciągle (>5 arów)

 Osuwiska aktywne okresowo (>5 arów/<5 arów)

 Tereny zagrożone ruchami masowymi

OCHRONA ZŁÓŻ KOPALIN:

 Tereny górnicze

 Obszary górnicze

 Granice udokumentowanych złóż kopalni

ZAGROŻENIA STABILNOŚCI GRUNTÓW:

 Tereny podmokłe